



CICLOVIA
DELL'ENERGIA

PERCORSO VERDE

SPECIALITÀ CONSIGLIATE



TREKKING

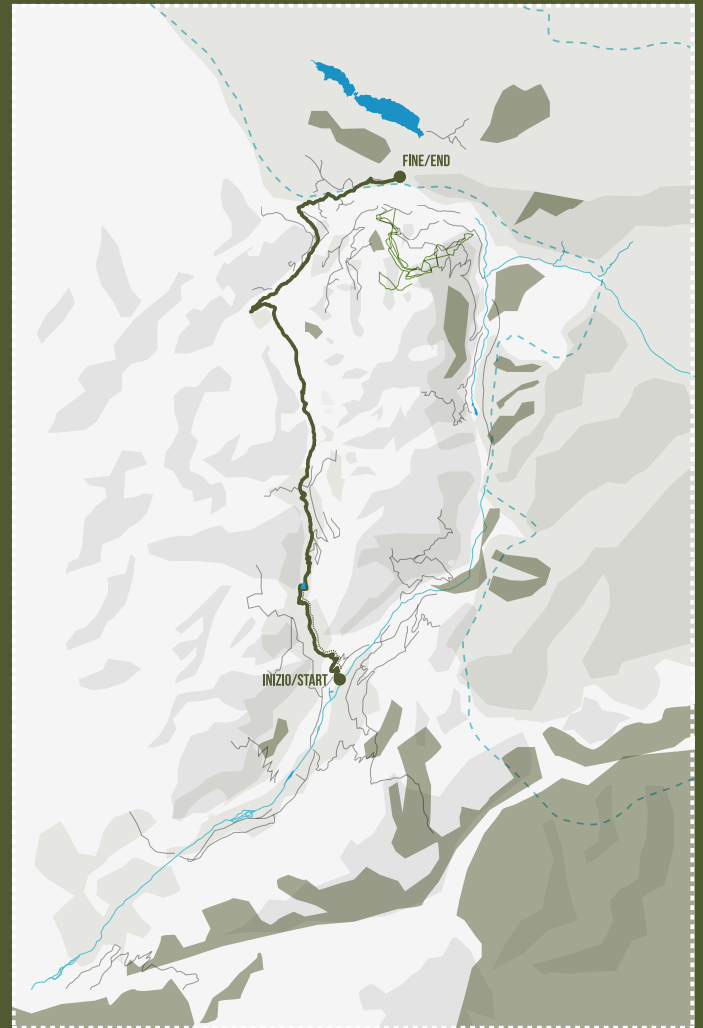
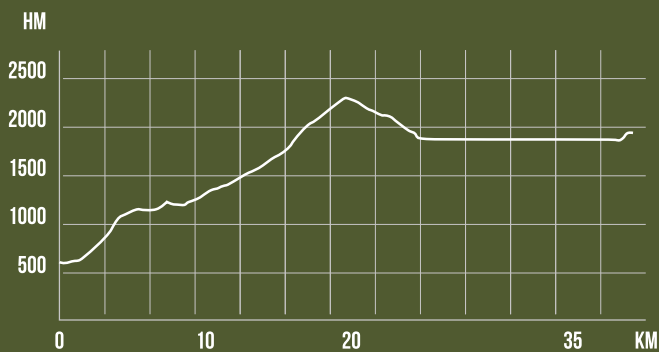


E-BIKE



MTB

ALTIMETRIA



CARATTERISTICHE

DIFFICOLTÀ



DISTANZA

39,128 KM

TEMPO



DISLIVELLO IN SALITA

2.073 M

DISLIVELLO IN DISCESA

748 M

PENDENZA MASSIMA IN SALITA

38%

PENDENZA MASSIMA IN DISCESA

12%

PERIODO



TRATTI PROMISCUI



DESCRIZIONE

PERCORSO IMPEGNATIVO CON STRAPPI RIPIDI
NEL PRIMO TRATTO. PASSAGGI TECNICI.



CICLOVIA
DELL'ENERGIA

PERCORSO VERDE

INDICAZIONI	LUNGHEZZA	PROGRESSIVA
 INIZIO PERCORSO - 1		
 ANDARE A SUD-EST PER SENTIERO N°203. 1 IN DIREZIONE DI SENTIERO VALTELLINA - SENTIERO N°203	21 M	
 FARE UNA CURVA ACCENTUATA A SINISTRA PER SENTIERO VALTELLINA - SENTIERO N°203	406 M	21 M
 SVOLTARE A SINISTRA PER SENTIERO N°203	137 M	427 M
 GIRARE A SINISTRA A STRADA COMUNALE PER RIMANERE PER SENTIERO N°203	29 M	564 M
 CONTINUARE PER S.P. PER IL PASSO DELLO STELVIO DIR B - SENTIERO N°203	49 M	593 M
 CONTINUARE PER S.P. PER IL PASSO DELLO STELVIO DIR B - SP27 - DIR B	262 M	642 M
 SVOLTARE A DESTRA PER S.P. PER IL PASSO DELLO STELVIO - SP27	16 M	904 M
 FERMATA - 2		920 M

INDICAZIONI	LUNGHEZZA	PROGRESSIVA
 PARTENZA FERMATA - 2		920 M
 CONTINUARE A NORD EST PER S.P. PER IL PASSO DELLO STELVIO - SP27	205 M	920 M
 GIRARE A SINISTRA PER STRADA COMUNALE	216 M	1 KM 125 M
 FARE UNA CURVA ACCENTUATA A SINISTRA PER SENTIERO N° N202	259 M	1 KM 341 M
 FERMATA - 3		1 KM 600 M
 PARTENZA FERMATA - 3		1 KM 600 M
 ANDARE OVEST PER SENTIERO N° N202	150 M	1 KM 600 M
 GIRARE A DESTRA PER STRADA COMUNALE	29 M	1 KM 750 M
 CONTINUARE PER SENTIERO N° N247	315M	1 KM 779 M



CICLOVIA
DELL'ENERGIA

PERCORSO VERDE

INDICAZIONI

LUNGHEZZA

PROGRESSIVA

 FARE UNA CURVA ACCENTUATA A DESTRA PER STRADA COMUNALE	221 M	2 KM 94 M
 GIRARE A SINISTRA PER RIMANERE PER STRADA COMUNALE	206M	2 KM 315 M
 GIRARE A SINISTRA PER SENTIERO N° N250	1KM 31 M	2 KM 521 M
 SVOLTARE A SINISTRA A STRADA COMUNALE PER RIMANERE PER SENTIERO N° N250	558 M	3 KM 552 M
 CONTINUARE PER STRADA COMUNALE	1KM 252M	4 KM 110 M
 CONTINUARE PER SENTIERO N° N250	430 M	5 KM 362 M
 SVOLTARE A SINISTRA PER SENTIERO N° N250. 1	889 M	5 KM 792 M
 FERMATA - 4		6 KM 681 M
 PARTENZA FERMATA - 4		6 KM 681 M



CICLOVIA
DELL'ENERGIA

PERCORSO VERDE

INDICAZIONI

LUNGHEZZA










PROGRESSIVA










	ANDARE NORD OVEST PER SENTIERO N° N250.1	358 M	6 KM 681 M
	SVOLTARE A DESTRA PER SENTIERO N° N258	32 M	7 KM 39 M
	GIRARE A SINISTRA PER SENTIERO N° N244	410 M	7 KM 71 M
	FERMATA - 5		7 KM 481 M
	PARTENZA FERMATA - 5		7 KM 481 M
	ANDARE NORD PER SENTIERO N° N244	81 M	7 KM 481 M
	SVOLTARE A DESTRA PER CARRARECCIA	508 M	7 KM 562 M
	FERMATA - 6		8 KM 70 M
	PARTENZA FERMATA - 6		8 KM 70 M

INDICAZIONI	LUNGHEZZA	PROGRESSIVA
 CONTINUARE NORD PER CARRARECCIA	835 M	8 KM 70 M
 SVOLTARE A SINISTRA PER STRADA COMUNALE	460 M	8 KM 905 M
 GIRARE A SINISTRA A SENTIERO/CARROZZABILE PER RIMANERE PER STRADA COMUNALE	824 M	9 KM 365 M
 FARE UNA CURVA ACCENTUATA A DESTRA A SENTIERO PER RIMANERE PER STRADA COMUNALE	2 KM 265 M	10 KM 189 M
 SVOLTARE A SINISTRA A CARRARECCIA PER RIMANERE PER STRADA COMUNALE	909 M	12 KM 454 M
 CONTINUARE PER SENTIERO N° N261	61 M	13 KM 363 M
 SVOLTARE A DESTRA PER STRADA COMUNALE	756 M	13 KM 424 M
 CONTINUARE PER SENTIERO N° N261	295 M	14 KM 180 M
 CONTINUARE PER SENTIERO N° N201 - N208	615 M	14 KM 475 M

INDICAZIONI	LUNGHEZZA	PROGRESSIVA
 SVOLTARE A SINISTRA PER SENTIERO N° N201	4 KM 452 M	15 KM 90 M
 FERMATA - 7		19 KM 542 M
 PARTENZA FERMATA - 7		19 KM 542 M
 ANDARE A NORD PER SENTIERO N° N201	2 KM 692 M	19 KM 542 M
 CONTINUARE PER SENTIERO N° N201 - N208	1 KM 321 M	22 KM 234 M
 CONTINUARE PER SENTIERO N° N201	2 KM 121 M	23 KM 555 M
 FARE UNA CURVA ACCENTUATA A DESTRA A STRADA COMUNALE PER SENTIERO N° N201	2 KM 722 M	25 KM 676 M
 CONTINUARE PER SENTIERO N° N195	40 M	28 KM 398 M
 SVOLTARE A DESTRA PER VIA S.S. 301 DEL FOSCAGNO - SENTIERO N° N195	95 M	28 KM 438 M

INDICAZIONI	LUNGHEZZA	PROGRESSIVA
 GIRARE A DESTRA PER STRADA STATALE DEL FOSCAGNO - SENTIERO N° N195	3 M	28 KM 533 M
 SVOLTARE A SINISTRA PER STRADA STATALE DEL FOSCAGNO - SENTIERO N° N185 - N 195	111 M	28 KM 536 M
 GIRARE A SINISTRA PER VIA S.S. 301 DEL FOSCAGNO SENTIERO N° N195	4 M	28KM 647 M
 GIRARE A DESTRA PER VIA DECAUVILLE - SENTIERO N° N195	62 M	28 KM 651 M
 FERMATA - 8		28 KM 713 M
 PARTENZA FERMATA - 8		28 KM 713 M
 CONTINUARE NORD EST PER VIA DECAUVILLE SENTIERO N° N195	192 M	28 KM 713 M
 CONTINUARE PER SENTIERO N° N195	906 M	28 KM 905 M
 SVOLTARE A DESTRA PER RIMANERE PER SENTIERO N° N195	2 KM 822 M	29 KM 811 M

INDICAZIONI	LUNGHEZZA	PROGRESSIVA
 CONTINUARE PER SENTIERO N° N186 - N195	284 M	32 KM 633 M
 CONTINUARE PER SENTIERO N° N195	3 KM 8 M	32 KM 917 M
 SVOLTARE A SINISTRA PER SENTIERO N° N195 - N195	5 M	35 KM 925 M
 CONTINUARE PER SENTIERO N° N195	2 KM 664 M	35 KM 930 M
 SVOLTARE A DESTRA PER STRADA COMUNALE	202 M	38 KM 594 M
 GIRARE A SINISTRA PER SENTIERO	15 M	38 KM 796 M
 SVOLTARE A SINISTRA PER SENTIERO N° N199	315 M	38 KM 811 M
 FARE UNA CURVA ACCENTUATA A SINISTRA PER STRADA COMUNALE	2 M	39 KM 126 M
 FINE - 9		39 KM 128 M

INDICAZIONI	LUNGHEZZA	PROGRESSIVA
 CONTINUARE PER SENTIERO N° N186 - N195	284 M	32 KM 633 M
 CONTINUARE PER SENTIERO N° N195	3 KM 8 M	32 KM 917 M
 SVOLTARE A SINISTRA PER SENTIERO N° N195 - N195	5 M	35 KM 925 M
 CONTINUARE PER SENTIERO N° N195	2 KM 664 M	35 KM 930 M
 SVOLTARE A DESTRA PER STRADA COMUNALE	202 M	38 KM 594 M
 GIRARE A SINISTRA PER SENTIERO	15 M	38 KM 796 M
 SVOLTARE A SINISTRA PER SENTIERO N° N199	315 M	38 KM 811 M
 FARE UNA CURVA ACCENTUATA A SINISTRA PER STRADA COMUNALE	2 M	39 KM 126 M
 FINE - 9		39 KM 128 M

INDICAZIONI	LUNGHEZZA	PROGRESSIVA
 GIRARE A DESTRA PER STRADA STATALE DEL FOSCAGNO - SENTIERO N° N195	3 M	28 KM 533 M
 SVOLTARE A SINISTRA PER STRADA STATALE DEL FOSCAGNO - SENTIERO N° N185 - N 195	111 M	28 KM 536 M
 GIRARE A SINISTRA PER VIA S.S. 301 DEL FOSCAGNO SENTIERO N° N195	4 M	28KM 647 M
 GIRARE A DESTRA PER VIA DECAUVILLE - SENTIERO N° N195	62 M	28 KM 651 M
 FERMATA - 8		28 KM 713 M
 PARTENZA FERMATA - 8		28 KM 713 M
 CONTINUARE NORD EST PER VIA DECAUVILLE SENTIERO N° N195	192 M	28 KM 713 M
 CONTINUARE PER SENTIERO N° N195	906 M	28 KM 905 M
 SVOLTARE A DESTRA PER RIMANERE PER SENTIERO N° N195	2 KM 822 M	29 KM 811 M

INDICAZIONI	LUNGHEZZA	PROGRESSIVA
 SVOLTARE A SINISTRA PER SENTIERO N° N201	4 KM 452 M	15 KM 90 M
 FERMATA - 7		19 KM 542 M
 PARTENZA FERMATA - 7		19 KM 542 M
 ANDARE A NORD PER SENTIERO N° N201	2 KM 692 M	19 KM 542 M
 CONTINUARE PER SENTIERO N° N201 - N208	1 KM 321 M	22 KM 234 M
 CONTINUARE PER SENTIERO N° N201	2 KM 121 M	23 KM 555 M
 FARE UNA CURVA ACCENTUATA A DESTRA A STRADA COMUNALE PER SENTIERO N° N201	2 KM 722 M	25 KM 676 M
 CONTINUARE PER SENTIERO N° N195	40 M	28 KM 398 M
 SVOLTARE A DESTRA PER VIA S.S. 301 DEL FOSCAGNO - SENTIERO N° N195	95 M	28 KM 438 M

INDICAZIONI	LUNGHEZZA	PROGRESSIVA
 CONTINUARE NORD PER CARRARECCIA	835 M	8 KM 70 M
 SVOLTARE A SINISTRA PER STRADA COMUNALE	460 M	8 KM 905 M
 GIRARE A SINISTRA A SENTIERO/CARROZZABILE PER RIMANERE PER STRADA COMUNALE	824 M	9 KM 365 M
 FARE UNA CURVA ACCENTUATA A DESTRA A SENTIERO PER RIMANERE PER STRADA COMUNALE	2 KM 265 M	10 KM 189 M
 SVOLTARE A SINISTRA A CARRARECCIA PER RIMANERE PER STRADA COMUNALE	909 M	12 KM 454 M
 CONTINUARE PER SENTIERO N° N261	61 M	13 KM 363 M
 SVOLTARE A DESTRA PER STRADA COMUNALE	756 M	13 KM 424 M
 CONTINUARE PER SENTIERO N° N261	295 M	14 KM 180 M
 CONTINUARE PER SENTIERO N° N201 - N208	615 M	14 KM 475 M

INDICAZIONI	LUNGHEZZA	PROGRESSIVA
 ANDARE NORD OVEST PER SENTIERO N° N250.1	358 M	6 KM 681 M
 SVOLTARE A DESTRA PER SENTIERO N° N258	32 M	7 KM 39 M
 GIRARE A SINISTRA PER SENTIERO N° N244	410 M	7 KM 71 M
 FERMATA - 5		7 KM 481 M
 PARTENZA FERMATA - 5		7 KM 481 M
 ANDARE NORD PER SENTIERO N° N244	81 M	7 KM 481 M
 SVOLTARE A DESTRA PER CARRARECCIA	508 M	7 KM 562 M
 FERMATA - 6		8 KM 70 M
 PARTENZA FERMATA - 6		8 KM 70 M

INDICAZIONI	LUNGHEZZA	PROGRESSIVA
 FARE UNA CURVA ACCENTUATA A DESTRA PER STRADA COMUNALE	221 M	2 KM 94 M
 GIRARE A SINISTRA PER RIMANERE PER STRADA COMUNALE	206M	2 KM 315 M
 GIRARE A SINISTRA PER SENTIERO N° N250	1KM 31 M	2 KM 521 M
 SVOLTARE A SINISTRA A STRADA COMUNALE PER RIMANERE PER SENTIERO N° N250	558 M	3 KM 552 M
 CONTINUARE PER STRADA COMUNALE	1KM 252M	4 KM 110 M
 CONTINUARE PER SENTIERO N° N250	430 M	5 KM 362 M
 SVOLTARE A SINISTRA PER SENTIERO N° N250. 1	889 M	5 KM 792 M
 FERMATA - 4		6 KM 681 M
 PARTENZA FERMATA - 4		6 KM 681 M

INDICAZIONI

LUNGHEZZA

PROGRESSIVA

	PARTENZA FERMATA - 2		920 M
	CONTINUARE A NORD EST PER S.P. PER IL PASSO DELLO STELVIO - SP27	205 M	920 M
	GIRARE A SINISTRA PER STRADA COMUNALE	216 M	1 KM 125 M
	FARE UNA CURVA ACCENTUATA A SINISTRA PER SENTIERO N° N202	259 M	1 KM 341 M
	FERMATA - 3		1 KM 600 M
	PARTENZA FERMATA - 3		1 KM 600 M
	ANDARE OVEST PER SENTIERO N° N202	150 M	1 KM 600 M
	GIRARE A DESTRA PER STRADA COMUNALE	29 M	1 KM 750 M
	CONTINUARE PER SENTIERO N° N247	315M	1 KM 779 M

INDICAZIONI	LUNGHEZZA	PROGRESSIVA
 INIZIO PERCORSO - 1		
 ANDARE A SUD-EST PER SENTIERO N°203. 1 IN DIREZIONE DI SENTIERO VALTELLINA - SENTIERO N°203	21 M	
 FARE UNA CURVA ACCENTUATA A SINISTRA PER SENTIERO VALTELLINA - SENTIERO N°203	406 M	21 M
 SVOLTARE A SINISTRA PER SENTIERO N°203	137 M	427 M
 GIRARE A SINISTRA A STRADA COMUNALE PER RIMANERE PER SENTIERO N°203	29 M	564 M
 CONTINUARE PER S.P. PER IL PASSO DELLO STELVIO DIR B - SENTIERO N°203	49 M	593 M
 CONTINUARE PER S.P. PER IL PASSO DELLO STELVIO DIR B - SP27 - DIR B	262 M	642 M
 SVOLTARE A DESTRA PER S.P. PER IL PASSO DELLO STELVIO - SP27	16 M	904 M
 FERMATA - 2		920 M